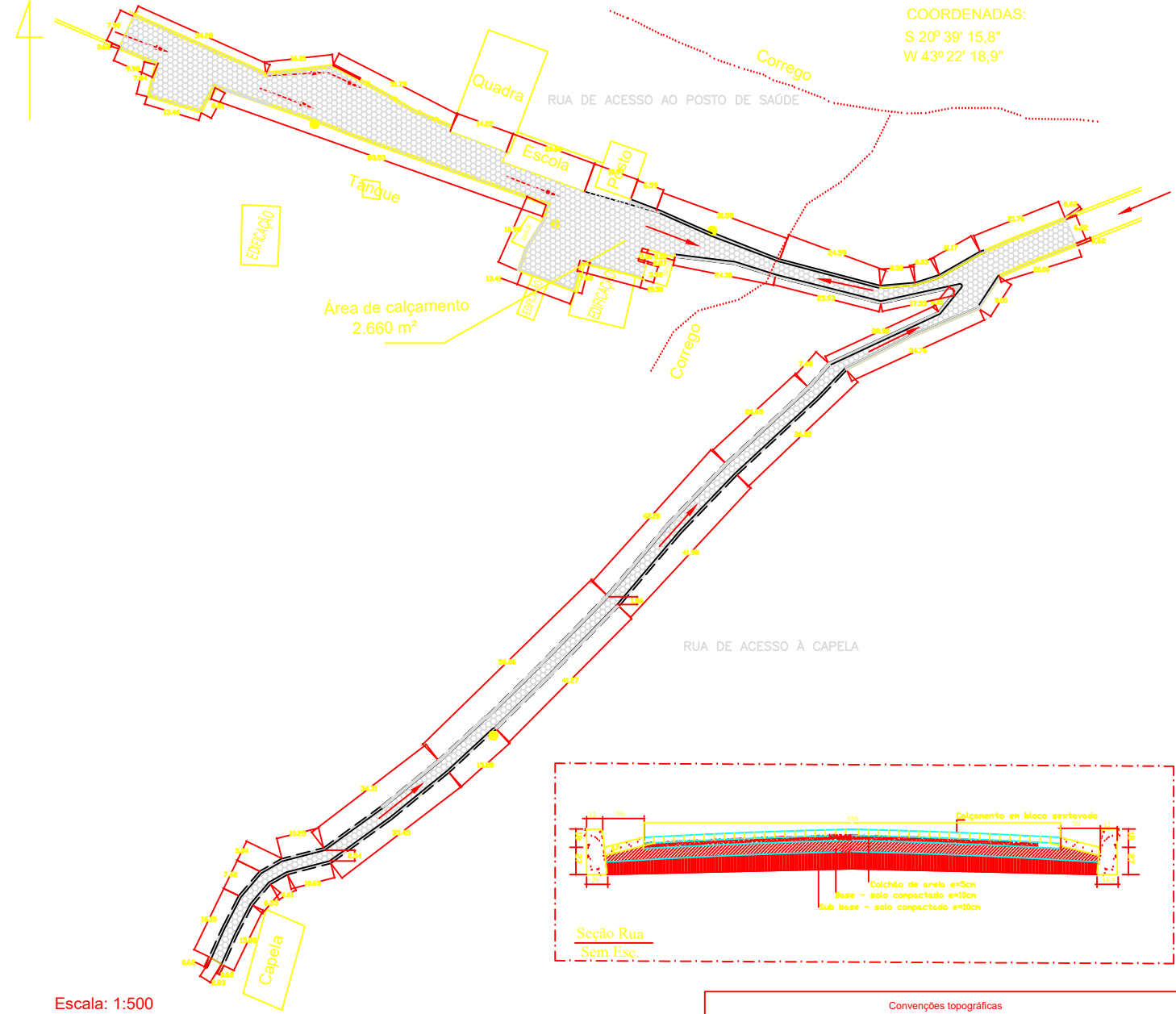


N.Q

COORDENADAS:  
S 20° 39' 15,8"  
W 43° 22' 18,9"

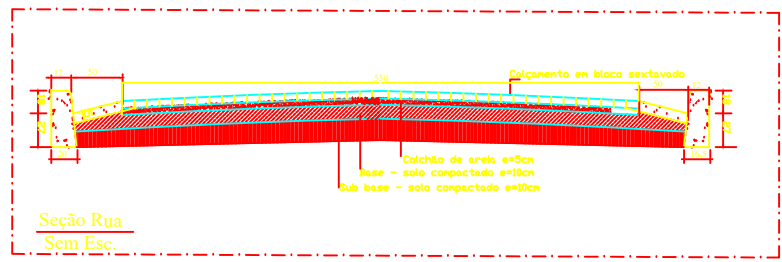


**Endereço**

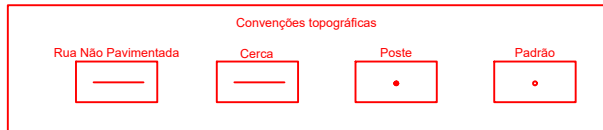
Rua:  
Nº: S/N  
Distrito: Mestre Campos  
Município: Piranga  
Estado: Minas Gerais

**Notas**

Sistema de coordenada UTM  
Referenciado No Datum - SIRGAS 2000  
Fuso 23S - Meridiano Central -45°  
Todas as dimensões estão em metro  
Escala: 1:500



Escala: 1:500



USO DO REQUERENTE	<b>KQP Engenharia Ltda.</b> <small>CREA 094011940/0001-19 Rua Alceu S. Jordani Monteiro, Piranga, MG tel. 31.3508-1118</small>		
	<b>Contratante</b> PREFEITURA MUNICIPAL DE PIRANGA		23.515.687/0001-01
	Eustáquio A. V. de Souza CREA 54.969/D		Grazieli Maria Mendes - CREA 92.573/D
	Localidade Mestre Campos	PIRANGA	
	Data de emissão	Data de validade	14201700000004064220
	Tipo	Data	Outubro/2017
	PAVIMENTAÇÃO		única